






Carte géologique sommaire de la Martinique.



Echelle:  $\frac{1}{25.000}$

- 1  Ponces et dépôts de nuées ardentes : terrains très perméables.
- 2  Dacite des Pitons du Carbet.
- 3  Pays de « l'Ocre », andésites et labradorites décomposés et recouverts de latérites.
- 4  Terrains sédimentaires de l'Est, Sud-Est de l'île.
- 5  Quaternaire.

## Carte géologique sommaire de la Martinique.

### Informations

<b>Extrait:</b>	<a href="#">ANNUAIRE DE LA VIE MARTINICAISE : 1936 (P. IX)</a>
<b>Provenances:</b>	Médiathèque Michel-Crépeau de la Communauté d'agglomération de La Rochelle
<b>Type de contenu - document:</b>	Image - Carte, plan
<b>Base:</b>	Bibliothèque numérique Manioc
<b>Format:</b>	image/jpeg

### Mots clés

[GÉOLOGIE](#)

[MARTINIQUE](#)

[19E SIÈCLE](#)

### Conditions d'utilisation

Domaine public

### Citer ce document

"Carte géologique sommaire de la Martinique.", . Extrait de: *Annuaire de la vie martiniquaise : 1936*, [MARTINIQUE](#) , , p. IX. Bibliothèque numérique Manioc consulté le 08 juillet 2026. Lien: [HTTP://WWW.MANIOC.ORG/IMAGES/MMC16033-001711](http://www.manioc.org/images/MMC16033-001711).

© Manioc 2022 - Tous droits réservés